








## DIE BESTEN RADROUTEN RUND UM DAS LINKSRHEINISCHE BUSINESS-QUARTIER

-  **OBERKASSELER BRÜCKE → TONHALLE**  
LÄNGE 3,8 km | 14 min.
-  **RHEINKNIEBRÜCKE → LANDTAG**  
LÄNGE 4,5 km | 17 min.
-  **THEODOR-HEUSS-BRÜCKE → GOLZHEIM**  
LÄNGE 2,3 km | 9 min.
-  **MEERBUSCH OST → AM LANDSKNECHT**  
LÄNGE 3,8 km | 14 min.
-  **MEERBUSCH WEST → DÜSSELDORFER STR. 1**  
LÄNGE 3,8 km | 14 min.
-  **D-HEERDT U. NEUSS → HEERDTER LANDSTR./EUPENER STR.**  
LÄNGE 3,8 km | 14 min.
-  **D-OBERKASSEL → BARBAROSSAPLATZ**  
LÄNGE 1,8 km | 8 min.
-  **MEERBUSCH/MODELLFLUGHAFEN ↔ D-HEERDT/HAFEN**  
LÄNGE 11,8 km | 36 min.

-  Business-Route
-  Rhein-Route
-  Radwegenetz der Stadt Düsseldorf